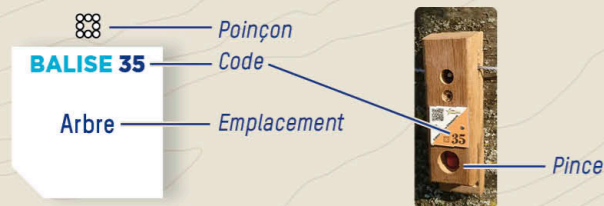


COMMENT ÇA MARCHE ?

- 1- Orienter la carte et repérer le départ.
- 2- Choisir un itinéraire pour aller du départ à la balise 1.



- 3- Utiliser la pince pour poinçonner.
- 4- Répondre à la question du dépliant.
- 5- Continuer vers les balises suivantes en respectant l'ordre.

Bonne découverte !

RECOMMANDATIONS

- Il est de la responsabilité de tout pratiquant d'estimer ses capacités à pouvoir pratiquer la course d'orientation sur cet espace.
- Soyez discrets, des balises sont placées à proximité des habitations.
- Respectez les aires de stationnement, les propriétés privées et la réglementation.
- Ramassez vos déchets, ne laissez rien sur le site.
- Pour le bien-être de chacun, respectez les autres usagers du site.
- **SECOURS** : En cas de danger, **appelez le 112** et donnez la position exacte de l'accidenté.



L'application Suricate permet de signaler les problèmes que vous rencontrez lors de la pratique d'un sport de nature (erreur de balisage, besoin de sécurisation...)

INFORMATIONS

- **BUREAU D'INFORMATION TOURISTIQUE DE LA MURE**
04 76 81 05 71 - www.matheysine-tourisme.com
- **COMITÉ DÉPARTEMENTAL DE COURSE D'ORIENTATION**
www.cdco38.fr




la **Matheysine**
communauté de communes



Toutes les activités outdoor de l'Isère sont accessibles depuis **ISÈRE OUTDOOR**

Application mobile téléchargeable sur



LA MURE

Vous êtes à la Mure, commune d'environ 5000 habitants, située sur la Route Napoléon et au cœur du plateau Matheysin, à environ 800 mètres d'altitude, marquée par son passé minier (gisement d'anthracite). Ce parcours vous permet de découvrir les richesses patrimoniales de la Mure et notamment ses plus beaux édifices, en déambulant dans ses principales artères, mais également aussi dans des ruelles beaucoup plus discrètes.



LES ESPACES
LOISIRS
ORIENTATION
EN ISÈRE



**PARCOURS
D'ORIENTATION
PATRIMOINE
adulte**

**À LA DÉCOUVERTE
DE LA MURE**



PARCOURS D'ORIENTATION

DIFFICULTÉ EN ORIENTATION FACILE | ACCÈS 4 SAISONS

3 KM | +40 M | +/- 1 H 15 | 12 BALISES


BALISE 43

Angle bâtiment

1

MÉDIATHÈQUE LA MATACENA

Ouverte en 2010, la médiathèque (service municipal et intercommunal) borde La Jonche. Cette rivière alimentait autrefois les industries locales : marbrerie, mégisserie (peaux des gantiers), moulins, abattoir, laiterie...



BALISE 44

Angle bâtiment

2

L'HÔTEL DE VILLE

Sur la « place froide » devenue Place de la Liberté, un hôpital médiéval logeait les fonctions municipales. En 1892, est inauguré le nouvel Hôtel de Ville par le maire Alfred Chion-Ducollet. La mairie de La Mure reproduit le style de l'hôtel de ville de Paris.


BALISE 45

Arbre isolé

3

CHÂTEAU DE BEAUMONT

Il est édifié dans la seconde moitié du XVe siècle par Humbert de Comboursier, châtelain royal de La Mure. De construction massive et avec des murs épais, son corps principal rectangulaire était flanqué de quatre tours rondes.



BALISE 46

Arbre

4

JARDIN DE VILLE, CINÉMA THÉÂTRE ET LYCÉE DE LA MATHEYSINE

Installé devant l'actuel Lycée (1888), le parc se compose d'un kiosque à musique datant de 1928, et de la sculpture « Coup de grisou », hommage aux victimes des mines. Un peu plus loin, le Cinéma-théâtre, inauguré en 1933, est un théâtre classique à l'italienne qui peut recevoir 400 spectateurs.



BALISE 47

Angle bâtiment

5

L'ÉCOLE DES CAPUCINS, LE TEMPLE ET LES JEUX DE BOULES

Ici, il y eut un château, un couvent, puis une école. « Les Capus » sont la plus grande esplanade de la ville. C'est le lieu des grandes manifestations : départ d'étape du Tour de France en 2017, fête foraine annuelle. À côté, on y joue à la « longue » (boule lyonnaise) et à la pétanque.

BALISE 48

Panneau

6

LA MAISON CARAL, LE MUSÉE MATHEYSIN ET LA GRAND-RUE

Cette maison bourgeoise est l'une des plus anciennes de la ville avec sa tour remontant au 12ème siècle. Hôtel particulier au XVIIIe siècle, ce serait les restes de l'ancien château delphinal. Elle abrite depuis 1994 le Musée Matheysin. La Grand-Rue, artère principale de La Mure médiévale, dispose d'un marché couvert depuis le XIVe siècle. La vie du quartier est rythmée par la cloche du beffroi élevé en 1720.



Carte de course d'orientation - 2019 / Réalisée par David Barranger
La reproduction de l'ensemble des supports cartographiques est autorisée pour l'usage unique de ce parcours permanent d'orientation et à l'exclusion de tout autre usage. Cet équipement a été mis en place avec l'assistance technique de la Ligue Auvergne Rhône Alpes de course d'orientation / Edition 2022.

7

CENTRE-VILLE

Des « coulinières » séparent les maisons ici-et-là. Ces espaces devaient empêcher la propagation des incendies et ont fait office de caniveaux et d'égouts avant leur percement en 1900. Les nombreuses devantures attestent de la riche tradition commerciale et artisanale de La Mure.

BALISE 49

Mur

8

L'ÉGLISE NOTRE DAME DE L'ASSOMPTION

De style néo-roman en ciment moulé, l'église est consacrée, 1901. Son clocher culminait à 60m de hauteur, mais menaçant de s'écrouler, la flèche est démontée en 2010.



BALISE 50

Eglise

9

LA CHAPELLE DU PÈRE EYMARD

Ancienne église paroissiale dédiée à Notre-Dame. Depuis 2014, des reliques de saint Pierre-Julien Eymard sont déposées dans le maître-autel. Fondateur de la congrégation du Saint Sacrement, il est béatifié et canonisé en 1962.

BALISE 51

Chapelle

10

LA RUE DU BREUIL, UN AXE DE VIE

Rue principale construite à l'emplacement des fossés bordant les remparts du Moyen-Âge, elle connaît les grandes heures de la ville.



BALISE 52

Escaliers

11

LES TROIS CROIX

C'est un lieu chargé d'histoire et de souvenirs... il y passait autrefois la voie gallo-romaine reliant Vienne (38) à Montgenève (05). En 1579, le Duc de Lesdiguières (François de Bonne 1543-1626) fit construire une citadelle reliée, détruite l'année suivante suite à un siège.

Le 7 mars 1815, Napoléon s'arrête pour bivouaquer avec ses troupes avant la célèbre rencontre avec les soldats du roi Louis XVIII à Laffrey. Il abrite depuis, le site des Trois-Croix, calvaire de 1864.



BALISE 53

Angle bâtiment

12

LES LAVOIRS ET LA RUE JEAN JAURÈS

Au XIXe siècle, la municipalité équipe tous les quartiers de lavoirs, tandis que le chemin de fer arrive jusqu'à la ville. En 1932 la ligne est prolongée jusqu'à Valbonnais et Corps, passant par le cœur de La Mure au milieu des rues Jean Jaurès et du Breuil.

BALISE 54

Angle bâtiment